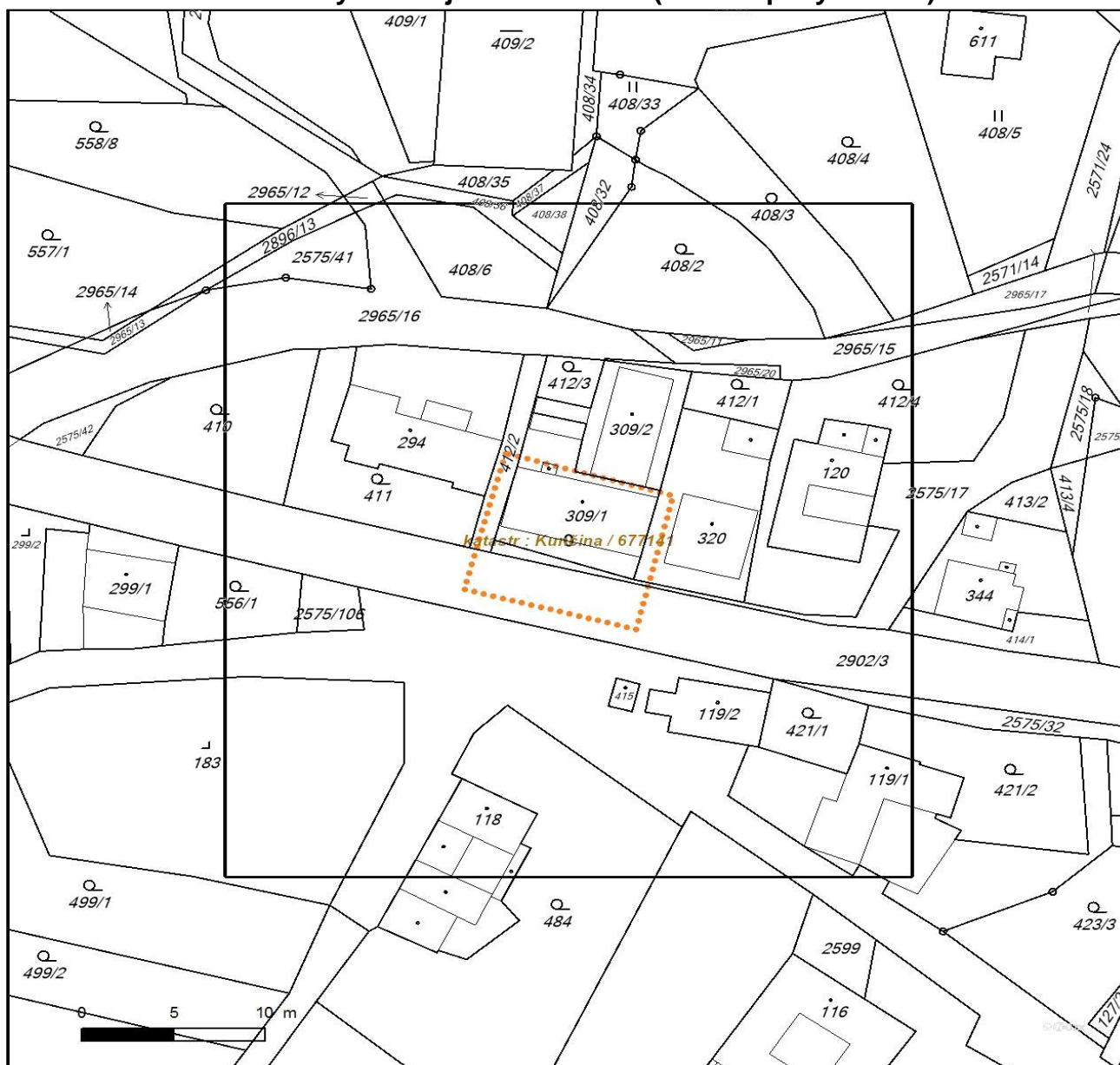

















Zakreslené polohy za ízení v p íloze jsou pouze informativní.

**Situa ní výkres zájmového území (klad mapových list )**



Není-li zobrazena katastrální mapa, zadejte žádost znovu. Katastrální mapa je generována prostřednictvím externí WMS služby, jejíž provoz nezajišťuje společnost EZ Distribuce, a. s.

## LEGENDA

- |   |                             |   |                                      |
|---|-----------------------------|---|--------------------------------------|
|  | Podzemní vedení NN do 1kV   |  | Stanice do 52 kV - zděná             |
|  | Nadzemní vedení NN do 1kV   |  | Transformovna (nad 52 kV)            |
|  | Podzemní vedení VN do 35 kV |  | Probíhající investice ČEZ Distribuce |
|  | Nadzemní vedení VN do 35 kV |  | Stanice ČEZ Distribuce ve výstavbě   |
|  | Podzemní vedení VVN 110kV   |  | Zařízení ČEZ Distribuce ve výstavbě  |
|  | Nadzemní vedení VVN 110kV   |  | Hranice katastrálního území          |
|  | NN přívod odběratele        |   |                                      |
|  | Cizí energetické vedení     |   |                                      |
|  | Zájmové území               |   |                                      |

V zájmovém území se nachází investiční akce.



Platí pouze se sdělením číslo 0100836835.

Zakreslené polohy zařízení v příloze jsou pouze informativní.

## Situční výkres - list 1



Není-li zobrazena katastrální mapa, zadejte žádost znovu. Katastrální mapa je generována prostřednictvím externí WMS služby, jejíž provoz nezajišťuje společnost EZ Distribuce, a. s.